

Przedsiębiorstwo Usług Komunalnych w Kolnie Sp. z o.o.

18-500 Kolno, ul. Kolejowa 4A

Dział Wodociągów i Kanalizacji

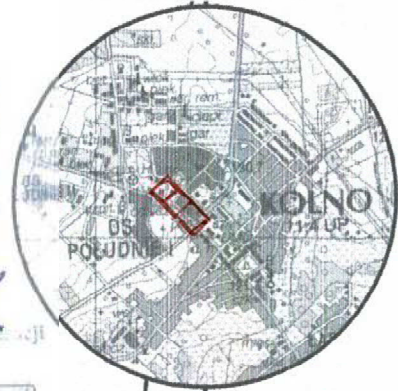
Nr uzgodnienia: 2/DOK/2025

Nazwa: Budowa przyłączy wodociągowej i kanalizacyjnej

Uzgodniono z uwagami / bez uwag wg przekazanego załącznika do wniosku o uzgodnienie branżowe

Kolno, dn. 09.05.2025

SZKIC ORIENTACYJNY 1:50000



### MAPA DO CELÓW PROJEKTOWYCH

skala 1:500

Oznaczenie kancelaryjne zgłaszanej pracy geodezyjnej

gb.6640.238.2025

Miejscowość Kolno dz. 1660/23

Jednostka identyfikator 200601.1

ewidencyjna nazwa Kolno-miasto

Obręb identyfikator 0001

ewidencyjna nazwa Kolno

Nazwa układu prostokątnych płaskich 2000/7

współrzędnych wysokości PL-EVRF2007-NH

Oznaczenie granic obszaru, który był przedmiotem aktualizacji

Służebności gruntowe mające wpływ na zagospodarowanie gruntów zlokalizowanych w granicach projektowanej inwestycji

Kontur użytku gruntowego, który nie jest ujawniony w bazie danych EGIB

Nie badano

Brak

GeoPomiar Usługi Geodezyjne  
mgr inż. Piotr Jarzyło

Zabiele 160A, 18-500 Kolno

NIP: 2910073221, Regon 380880995

tel. 608 832 115

GEODETA UPRAWNIONY

inż. Paweł Łachacz  
Nr. 21029

Wykonawca mapy oraz podpis geodety uprawnionego  
Mapa aktualna dnia 24.03.2025r. który opracował mapę

Jestem świadomy odpowiedzialności karnej za złożenie fałszywego oświadczenia.

Poswiadcza się, że niniejszy dokument został opracowany w wyniku prac geodezyjnych i kartograficznych, których rezultaty zawiera operat wpisany do ewidencji materiałów państwowego zasobu geodezyjnego i kartograficznego pod numerem GB.6640.238.2025

Złożenie prac geodezyjnych i kartograficznych otrzymał Starosta Kolneński

Dokument potwierdza pozytywny wynik weryfikacji to protokół GB.6640.238.2025-Nb4 09.04.2025

GEODETA UPRAWNIONY

inż. Paweł Łachacz  
Nr. 21029

GeoPomiar Usługi Geodezyjne  
mgr inż. Piotr Jarzyło

Zabiele 160A, 18-500 Kolno

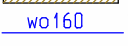
NIP: 2910073221, Regon 380880995

tel. 608 832 115

## LEGENDA:



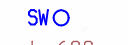
Strefa przeznaczona na usługi



Istniejąca sieć wodociągowa PE160



Projektowane przyłącze wodociągowe PE32 na odcinku A-SW-B



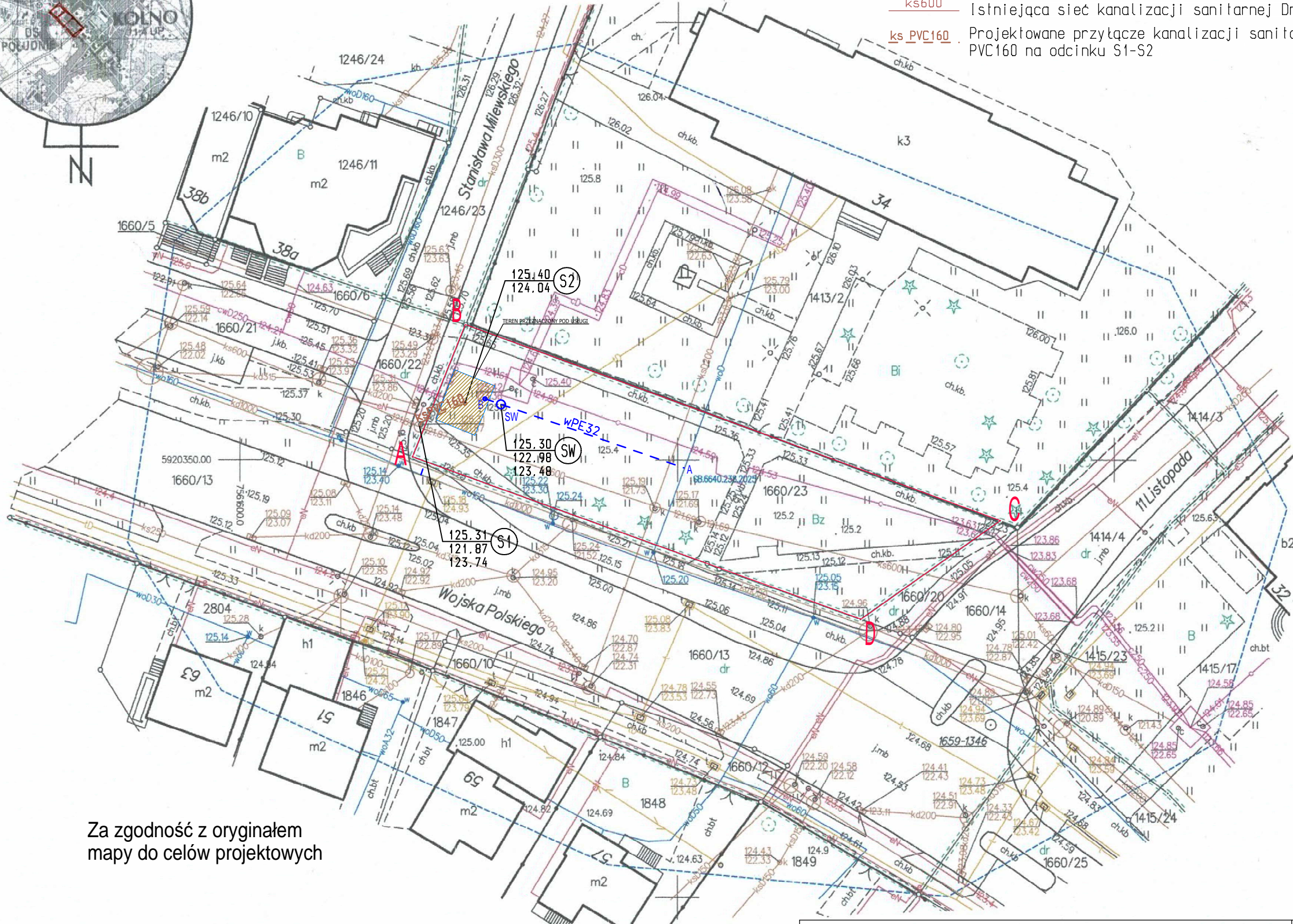
Projektowana studnia wodomierzowa PE1000



Istniejąca sieć kanalizacji sanitarnej Dn600



Projektowane przyłącze kanalizacji sanitarnej PVC160 na odcinku S1-S2



Za zgodność z oryginałem  
mapy do celów projektowych

Nazwa rys.: Plan sytuacyjny			Rys.1
Obiekt: Przyłącze wodociągowe i kanalizacji sanitarnej do strefy przeznaczonej na usługi, Kolno, ul. Wojska Polskiego dz. nr 1660/23			Skala 1:500
			Data 05.05.2025
Autor projektu	Imię i nazwisko	Nr upr.	Podpis
	mgr inż. Marcin Pawłuszewicz	BI/195/01	
Opracowała:	mgr inż. Renata Pawłuszewicz	-/-	